

1

## ¿Qué ha pasado en las cuencas de los ríos Cauca y San Jorge?



**27 de agosto/2021:** rompimiento del jarillón del río Cauca en Cara de Gato (San Jacinto del Cauca).

**02 de marzo/2022:** desbordamiento del río Cauca en Cara de Gato, tras sobrepasar el jarillón y generar nuevo rompimiento.

**Febrero - Marzo de 2022:**



**Excesos de lluvia** en la cuenca media del río Cauca (sur de Antioquia).



**Altos niveles** en el río Cauca, cercanos a los máximos históricos (2000-2020).

2

## ¿Qué ha pasado recientemente (08-11 de abril)?



**Descenso** de lluvias con respecto a días anteriores.



**Estabilización** de niveles del río Cauca (tramo Valdivia-Pinillos).



**Ascenso** de niveles en las cuencas del río San Jorge y Bajo Magdalena.



### Reporte comunitario



**Inundación** en las comunidades de Sincelejito, Caracolí y Berlín San Matías (Ayapel) por desbordamiento del caño



San Matías, generado por el ingreso de agua del río Cauca a través de Cara de Gato.

**Ascenso de niveles** en los caños Viloría (Cecilia-Ayapel y El Chupo-San Benito Abad), Barro (Ayapel), Seheve (Ayapel) y Rabón (La Plaza-San Benito Abad).

3

## ¿Qué esperamos (11-12 de abril)?



**Probabilidad de lluvias** hacia sectores del Alto San Jorge y Bajo Nechí.



**Descenso** del río Cauca desde Valdivia hasta Pinillos, así como en el Bajo Nechí y Alto San Jorge.

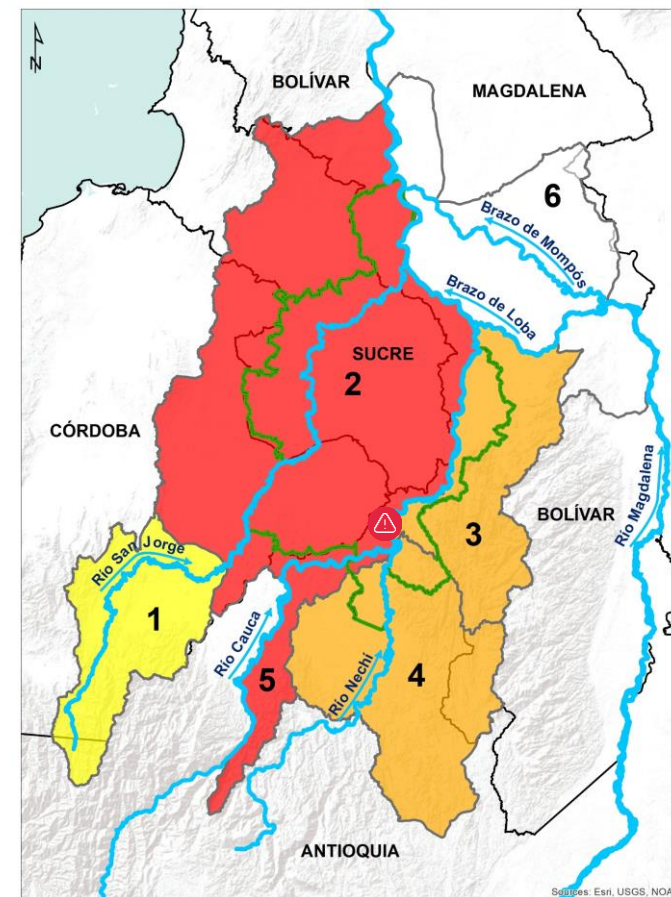


**Ascenso** del río San Jorge, caños con conexión al río Cauca y Bajo Magdalena.



### Recomendaciones

- Especial atención en puntos históricos de desborde en los municipios de Tarazá, Cáceres, Caucasia y Nechí.
- Especial atención al ascenso del río Sa en los caños con conexión directa a Cara de Gato (Gil, San Matías y Rabón).
- Estar atentos a la información oficial emitida por los consejos de gestión de riesgo, así como a las alertas emitidas por el CRPA de La Mojana.



**PARA TOMAR ACCIÓN: 2)** Bajo San Jorge (caños Gil, San Matías, Rabón y Viloría); **3)** Cauca entre Nechí y Cara de Gato; **5)** Cauca (Valdivia-Nechí) y **(Puntual)** Nechí - Cara de Gato (San Jacinto del Cauca), en el Bajo Cauca

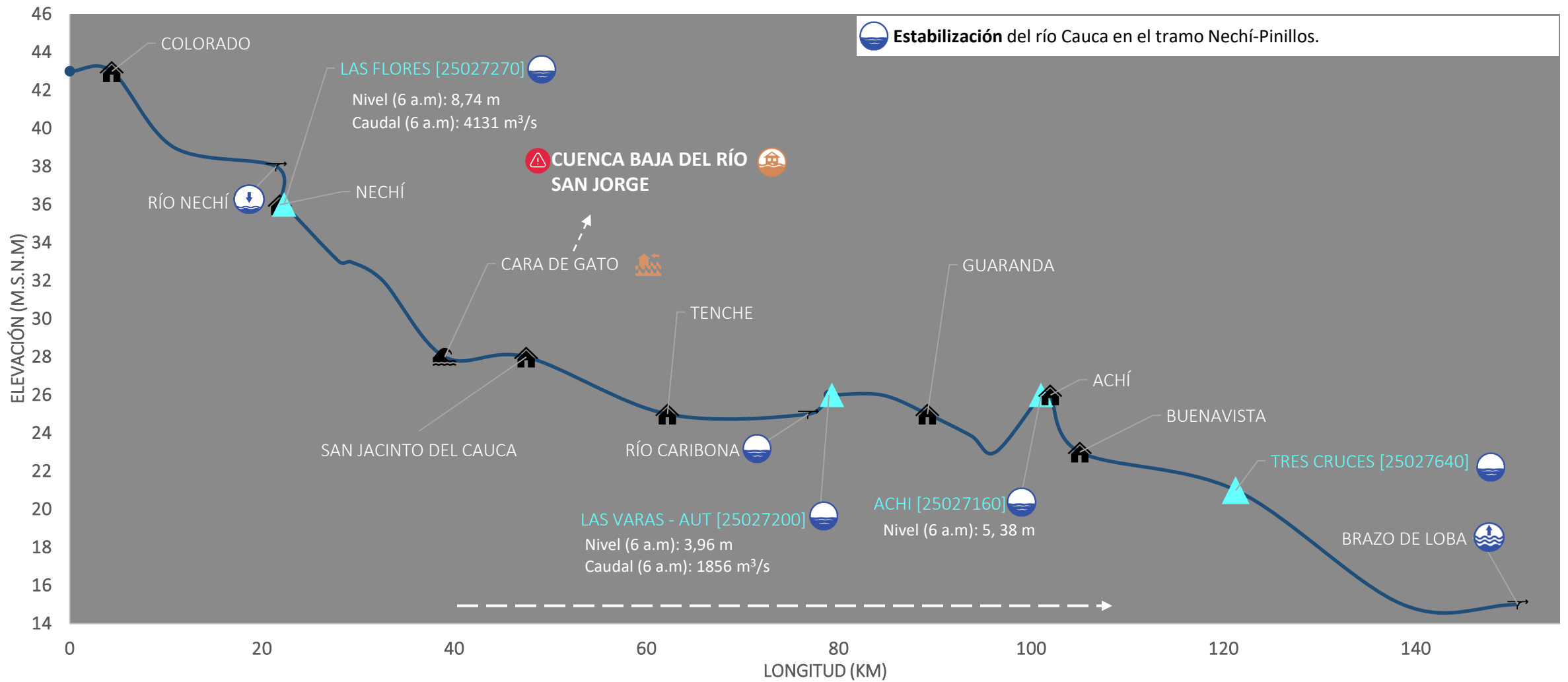


**PARA PREPARARSE: 4)** Bajo Nechí



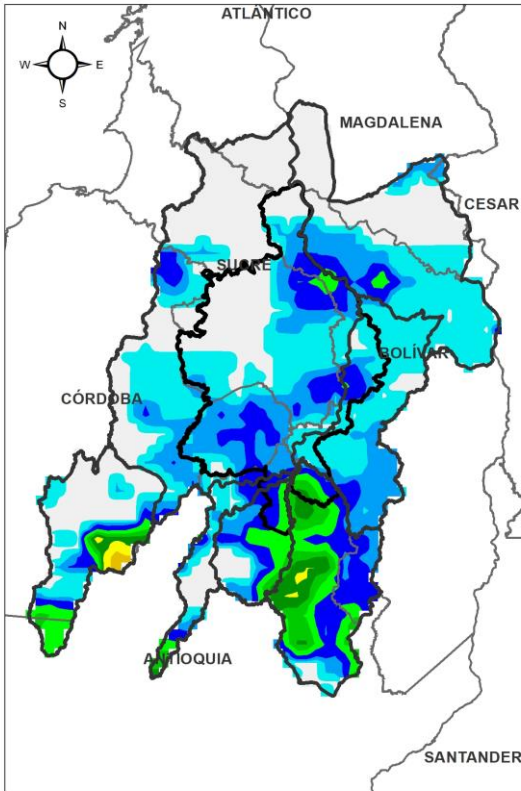
**PARA INFORMARSE: 3)** Alto San Jorge

### III. Condiciones hidrológicas actuales en el río Cauca (tramo Nechí-Pinillos)

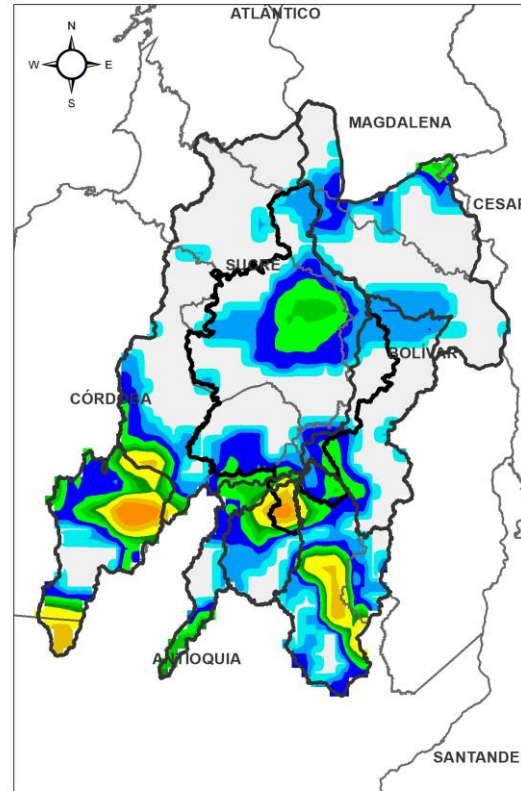


PUNTOS DE INTERÉS RÍO CAUCA (TRAMO NECHÍ-MAGANGUÉ)	ALERTAS HIDROLÓGICAS	CONDICIONES HIDROLÓGICAS	ZONAS DE EMERGENCIA
 Estación hidrológica IDEAM	 <b>Alerta ROJA</b> Para tomar acción	 Niveles en ascenso	 Inundación por desbordamiento
 Población	 <b>Alerta NARANJA</b> Para prepararse	 Niveles en descenso	 Inundación por rompimiento margen derecha
 Rompedero	 <b>Alerta AMARILLA</b> Para informarse	 Niveles estables	 Inundación por rompimiento margen izquierda (Mojana)
 Confluencia	 <b>Condiciones NORMALES</b> Sin alerta	 Tránsito de creciente	

## PRONÓSTICO PARA EL 11 DE ABRIL Y 12 DE ABRIL



ACUMULADO DEL 11 AL 12 DE ABRIL



ACUMULADO DEL 12 AL 13 DE ABRIL



- **Noche del 11 de abril y madrugada del 12 de abril:** algunas lluvias localizadas especialmente hacia sectores del alto San Jorge y Bajo Nechi.
- **Mañana del 12 de abril:** nublado, sin lluvias.
- **Tarde del 12 de abril:** parcialmente nublado, sin lluvias.
- **Noche del 12 de abril y madrugada del 13 de abril:** lluvias por sectores en los municipios de San Benito Abad, Magangué, Achí, Sucre y San Marcos de la región mojanera. Además. Lluvias entre ligeras a moderadas en el Bajo Nechí y Alto San Jorge.

**Equipo de trabajo Centro regional de Pronóstico  
y Alertas Tempranas de LA MOJANA**

Elaborado por:  
**NATALIA MUÑOZ**, Hidróloga  
**AARÓN OMAÑA**, Meteorólogo

[www.corpomojana.gov.co](http://www.corpomojana.gov.co)  
**Correo Electrónico:**  
[corpomojana@corpomojana.gov.co](mailto:corpomojana@corpomojana.gov.co)  
Cra. 21 # 21 A – 44 San Marcos - Sucre  
Teléfono: (+575) 295 5347

**YOLANDA GONZALEZ HERNÁNDEZ**,  
Directora General IDEAM.  
**MARTHA CECILIA CADENA**,  
Jefe Oficina del Servicio de Pronósticos y Alertas  
[www.ideam.gov.co](http://www.ideam.gov.co)

**Correos electrónicos:**  
[servicio@ideam.gov.co](mailto:servicio@ideam.gov.co),  
[alertas@ideam.gov.co](mailto:alertas@ideam.gov.co)

Calle 25 d # 96b - 70, piso 3. Bogotá, D.C.  
Teléfono: 307 5625 ext. 1334 - 1336.

**LILIANA QUIROZ**, Directora General de la Corporación para el Desarrollo  
Sostenible de La Mojana y el San Jorge-CORPOMOJANA.

**RAQUEL GARAVITO**, Gerente del Fondo Adaptación

**JIMENA PUYANA**, Gerente Nacional de Desarrollo Sostenible del PNUD